




LEGENDA:

Forme, processi e depositi per acque correnti superficiali

-  Orlo di scarpata di erosione fluviale o torrentizia (inattiva)
-  Sponda in erosione (attiva)






Forme, processi e depositi gravitativi di versante

-  Versanti con pendenze superiori a 20°

Forme, processi e depositi antropici

-  Opere di regimazione idraulica: briglie

Elementi idrologici e idrografici

-  Corso d'acqua (reticolo idrico principale)
-  Corso d'acqua (reticolo idrico minore)
-  Corso d'acqua (tratto tombinato)
-  Aree allagabili con modesti valori di velocità e di tiranti idrici
-  Punti di possibile tracimazione



**Comune di
CARBONATE**

Provincia di **COMO**

**PIANO DI GOVERNO DEL TERRITORIO
AGGIORNAMENTO DELLA COMPONENTE
GEOLOGICA, IDROGEOLOGICA E SISMICA**

ai sensi della D.G.R. n.8/7374 del 28 maggio 2008

Oggetto: **Carta di inquadramento:
elementi geomorfologici e idrografici**

Progettista:
 **Dr geol. Marco Cattaneo**
Via M. Pagani, 65
22070 Rovello Porro

Scala: **1:10.000**

Rif.: **2010 120-068**

Data: **Luglio 2011**

Tavola: **1b**